



Akt nr:
04 - HUR - 592

AU\$04-HUR-592

Handlingar

innehållande KTB:s res. den 19/7 1968
ang. fastst. ändring av byggn.planen
för Byringe 1:6, Hällsta 1:47 m.fl. i
Husby-Rekarne socken och kommun.

Akten består av 5 sidor och / kart a *Pu*

Vekert

2. 22/7-68
 7. 2/11/6-68

LIIG 11 68.RESOLUTION.

Länsstyrelsen i Södermanlands län fastställer, med stöd av 108 § byggnadslagen, ett av kommunalfullmäktige i Husby-Rekarne kommun den 26 mars 1968 antaget förslag till ändring av byggnadsplan för Byringe 1⁶ och Hällsta 1⁴⁷, 1⁷⁴, 1⁷⁵ i Husby-Rekarne socken och kommun. Förslaget, som innehåller jämval byggnadsplansbestämmelser, har avfettats på en av arkitekten Alf Björk i november 1967 och i mars 1968 reviderad karta jämte därvid fogad beskrivning.

Länsstyrelsen finner därjämte - med stöd av 113 § byggnadslagen - skäligt förordna, att markägaren skall, ändå att 112 § samma lag ej är tillämplig, utan ersättning upplåta sådan obebyggd mark, som för områdets ändamålsenliga användning erfordras till väg eller annan allmän plats. Såsom sådan skall anses mark, som enligt planen utmärkts som vägmärk, park eller plantering.

Jämlikt bestämmelserna i 150 § tredje stycket byggnadslagen må klagan icke föras över detta länsstyrelsens beslut. Kartan skall föras med bevis, att beslutet på grund härav vunnit laga kraft.

Given efter anslag Nyköping i landkansliet den 19 juli 1968.

På länsstyrelsens vägnar:

Inga Ljungberg

L. Haux

Bestyrkes
 På tjänstens vägnar
A. Swell

Överlantmätaren för kännedom + karta, bestämmelser och beskrivning.

LÄNSSTYRELSEN I SÖDERMANLANDS LÄN
Landskansliet
25 APR. 1968

BESKRIVNING

tillhörande förslag till ändring av byggnadsplanen för Byringe 1⁶ och Hällsta 1⁴⁷, 1⁷⁴, 1⁷⁵ i Husby-Rekarne socken och kommun.

Förslaget åskådliggöres å plankarta i skala 1:2000.

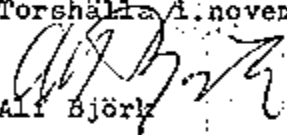
För området finnes byggnadsplaner fastställda av länsstyrelsen den 1 augusti 1961 och den 30 december 1961.

Planförslaget har tillkommit på önskemål från det kommunala bostadsbolaget. Byggnadernas placering och utformning har i planförslaget bringats i överensstämmelse med ett av bolaget framlagt ritningsprojekt av en radhusliknande hustyp. Planförslaget överensstämmer i intentionen med nu gällande plan. Justeringar har gjorts beträffande dels byggnadernas placering dels garage- och parkeringsområdena.

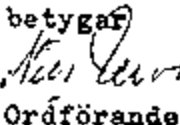
I gällande plan tillåter den inom radhusområdet gående bostadsgatan genomgående trafik. Gatan föreslås ur trafiksäkerhetssynpunkt bliva återvändsgata.

Planförslaget redovisas på en av tekn.dr. Sölve Kihlberg, Ingenjörbyrå Viak, Stockholm, år 1950 upprättad och av distriktslantmätare Gösta Höglund, vad beträffar fastighetsindelningen, i december 1967 kontrollerad grundkarta.

Torshälla 1. november 1967.


Alf Björk
Arkitekt SAR

Av kommunalfullmäktige i Husby-Rekarne kommun ✓
antaget den 26 mars 1968, § 19

betygar

Ordförande

Tillhör länsstyrelsens i
Södermanlands län beslut
den 19 juli 1968

5.

LÄNSSTYRELSEN I SÖDERMANLANDS LÄN			
Landskansliet			
25. APR. 1968			
III			

BYGGNADSPLANEBESTÄMMELSER

tillhörande förslag till ändring av byggnadsplanen för Byringe 1⁶ och Hållsta 1⁴⁷, 1⁷⁴, 1⁷⁵ i Husby-Rekarne socken och kommun.

§ 1.

BYGGNADSPLANEOMRÅDETS ANVÄNDNING.

Byggnadskvarter.

Med B betecknat område får användas endast för bostadsändamål.

Med G betecknat område får användas endast för garageändamål.

§ 2.

MARK SOM ICKE FÅR BEBYGGAS.

Med punktprickning betecknad mark får icke bebyggas.

§ 3.

BYGGNADSSÄTT.

Med S betecknat område får bebyggas endast med sammanbyggda hus.

Med Sr betecknat område får bebyggas endast med radhus.

§ 4.

VÅNINGSAKTAL.


Å med I eller II betecknat område får byggnad uppföras med respektive högst en och två våningar. Vind får icke inredas.

§ 5.

BYGGNADS HÖJD.

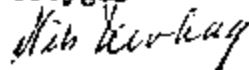
Å med I eller II betecknat område får byggnad icke uppföras till större höjd än respektive 3.0 och 7.2 meter.

Torsås, 1 november 1967


Alf Böök
Arkitekt SAB

Av kommunalfullmäktige i Husby-Rekarne kommun
antaget den 26 mars 1968, § 19

betygar


Ordförande.

Tillhör länsstyrelsens i
Södermanlands län beslut
den 19 juli 1968